REGIONE PIEMONTE – PROVINCIA DI VERCELLI

COMUNE DI VERCELLI

SETTORE STRATEGIE TERRITORIALI
LAVORI PUBBLICI E MANUTENZIONE

OGGETTO :

ASILO NIDO PETER PAN
VIA DONIZETTI

DISTRIBUZIONE DEGLI SPAZI INTERNI
E VERIFICA DEL RAPPORTO AEROILLUMINANTE

ELABORATO – PLANIMETRIE

TAV. N. UNICA

RESPONSABILE UNICO DEL PROCEDIMENTO
Geom. GIUSEPPE CATALANO

PROGETTISTA RESPONSABILE
Geom. GIUSEPPE CATALANO
Arch. SIMONA ZAGHI

SCALA – 1:2000 – 1:500 – 1:100
DATA – FEBBRAIO 2013
AGGIORNAMENTO –
ARCHIVIO –

ESTRATTO CATASTALE – SCALA 1 : 2000

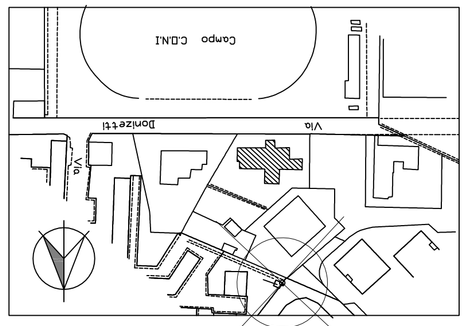

PARTICOLARE AREA VERDE – SCALA 1 : 500

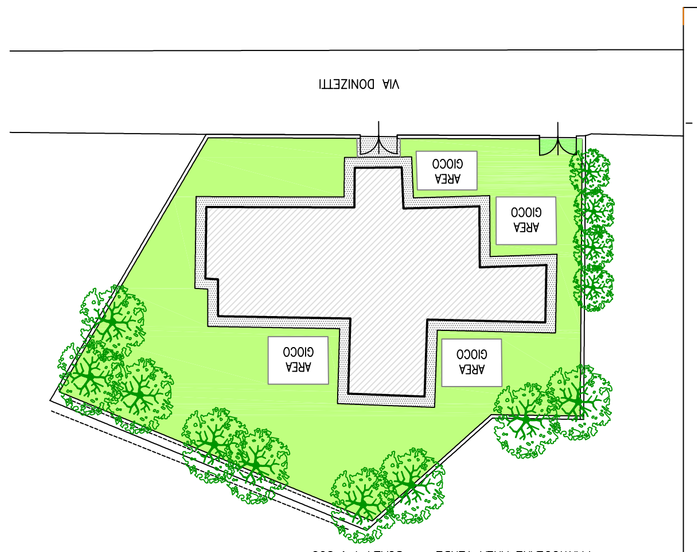

PLANIMETRIA GENERALE – SCALA 1:100

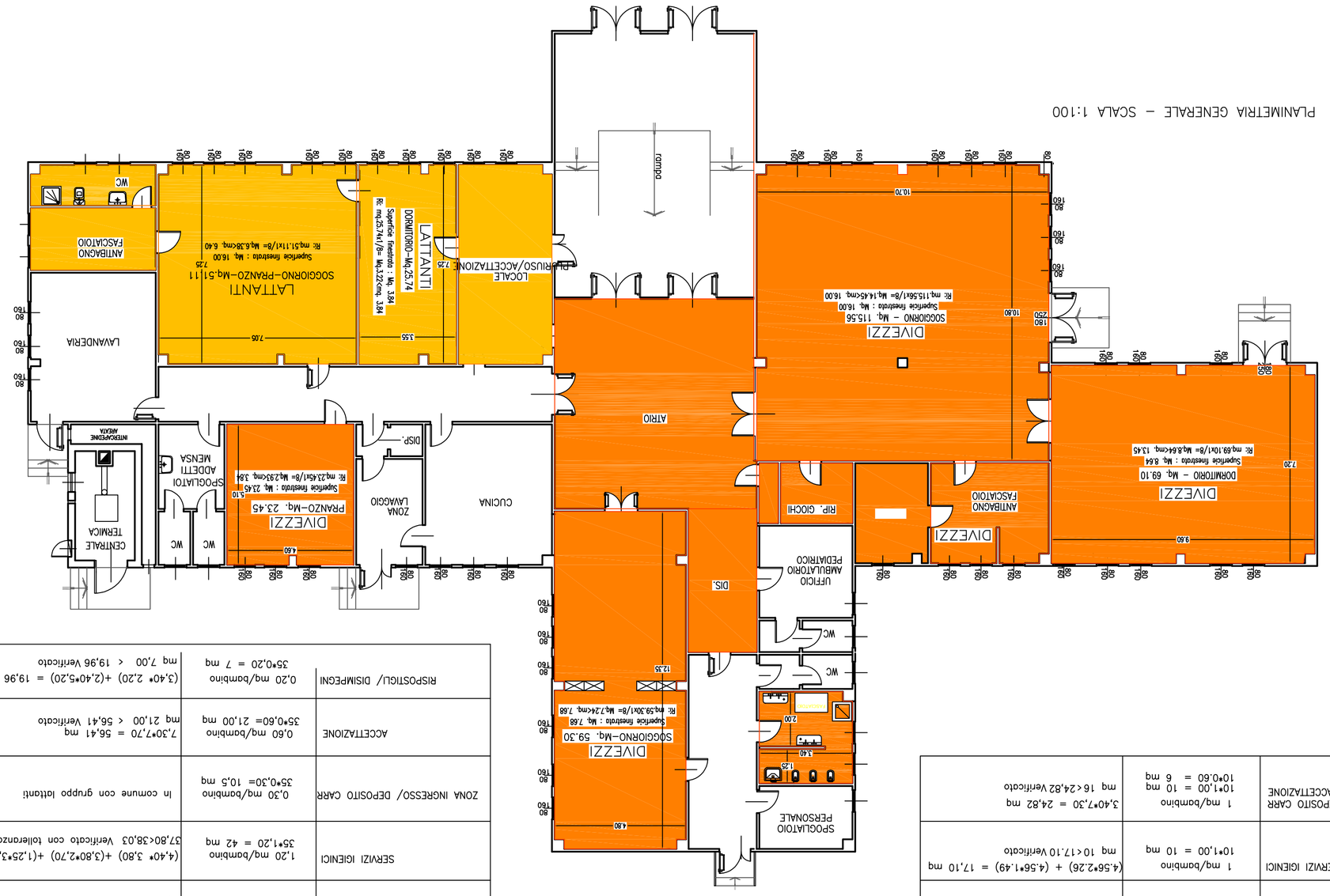

GRUPPO LATTANTI

Spazi	Standard normativi	Superfici di Progetto
SOGGIORNO/ZONA PER ALIMENTAZIONE	3 mq/bambino 10*3,00 = 30 mq	7,05*7,25 = 51,11 mq mq 30<51,11Verificato
RIPOSO	2 mq/bambino 10*2,00 = 20 mq	3,55*7,25 = 25,74 mq mq 20<25,74Verificato
SERVIZI IGIENICI	1 mq/bambino 10*1,00 = 10 mq	(4,56*2.26) + (4,56*1.49) = 17,10 mq mq 10<17,10Verificato
ZONA INGRESSO/ DEPOSITO CARR ACCETTAZIONE	1 mq/bambino 10*1,00 = 10 mq 10*0,60 = 6 mq	3,40*7,30 = 24,82 mq mq 16<24,82 Verificato

GRUPPO DIVEZZI

Spazi	Standard normativi	Superfici di Progetto
SOGGIORNO/PRANZO	3,70 mq/bambino 35 * 3,70 = 129,50 mq	(12,35*4,80) + (4,60*5,10) + (10,70*10,80) = 198,30 mq mq129,50 < 198,30 Verificato
RIPOSO	2 mq/bambino 35*2,00 = 70 mq	10,80*10,70 = 115,56 mq mq 70,00 < 115,56 Verificato
SERVIZI IGIENICI	1,20 mq/bambino 35*1,20 = 42 mq	(4,40* 3,80) +(5,80*2,70) +(1,25*3,40) + (2,00*3,40)= 38,03 mq 37,80<38,03 Verificato con tolleranza del 10% = (42,00*10%) = 37,80 mq
ZONA INGRESSO/ DEPOSITO CARR	0,30 mq/bambino 35*0,30= 10,5 mq	In comune con gruppo lattanti
ACCETTAZIONE	0,60 mq/bambino 35*0,60= 21,00 mq	7,30*7,70 = 56,41 mq mq 21,00 < 56,41 Verificato
RISPOSTIGLI/ DISIMPEGNI	0,20 mq/bambino 35*0,20 = 7 mq	(3,40* 2,20) +(2,40*5,20) = 19,96 mq mq 7,00 < 19,96 Verificato