

Città di Vercelli

Piano Regolatore Generale

Verifica della compatibilità idraulica e idrogeologica, con le condizioni di dissesto ai sensi dell'art.18 delle N.d.A. del Piano di assetto Idrogeologico.
Studio geologico a supporto del nuovo P.R.G.C.

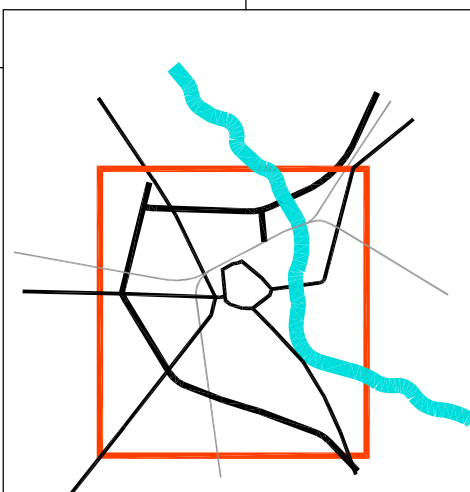
Schede ponti canali interni

D.III

febbraio 2007

Progettista:
architetto Liliana Patriarca

Consulenti:
Ing. Mario OLMO
Via Borgogna n.2, Vercelli
Ing. Giorgio VIAZZO
Via Chivasso n.27/B, Vercelli
Dott. Geol. Piercarlo BOCCA
Via Circonvallazione n.2, Sostegno (BI)



P.R.G.C.

Il Sindaco

Approvato con D.G.R. n. 18-2704 del 12 ottobre 2011

Il Direttore del Settore
Sviluppo Urbano ed Economico
Responsabile Unico del Procedimento
Arch. Lilliana PATRIARCA

Il Segretario Generale



Città di Vercelli

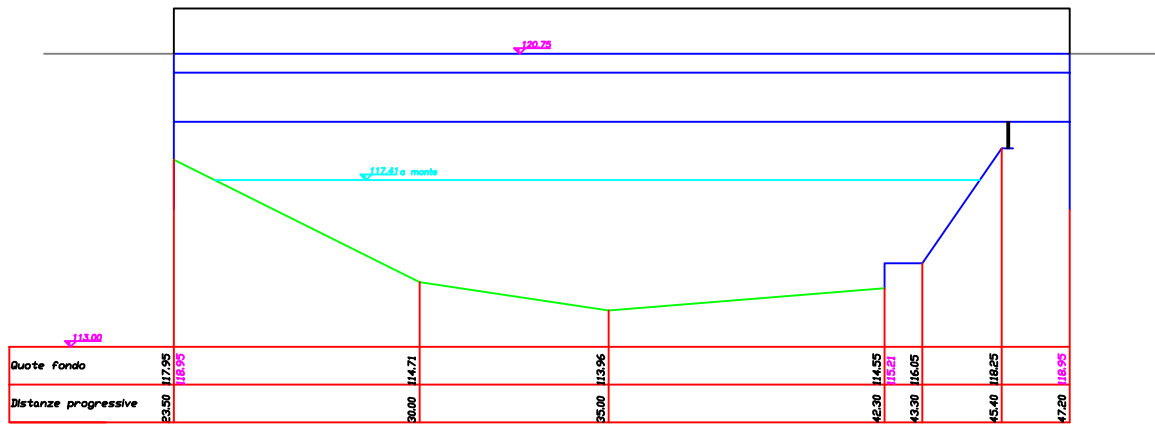
Settore Sviluppo Urbano ed Economico
Pianificazione Urbanistica e Gestione del Territorio

Rilievo attraversamento canali interni alla città

Canale : Cervetto

Scheda N. : 1

Ponte : Sez. 3-Ponte 1: C.so Bormida





Città di Vercelli

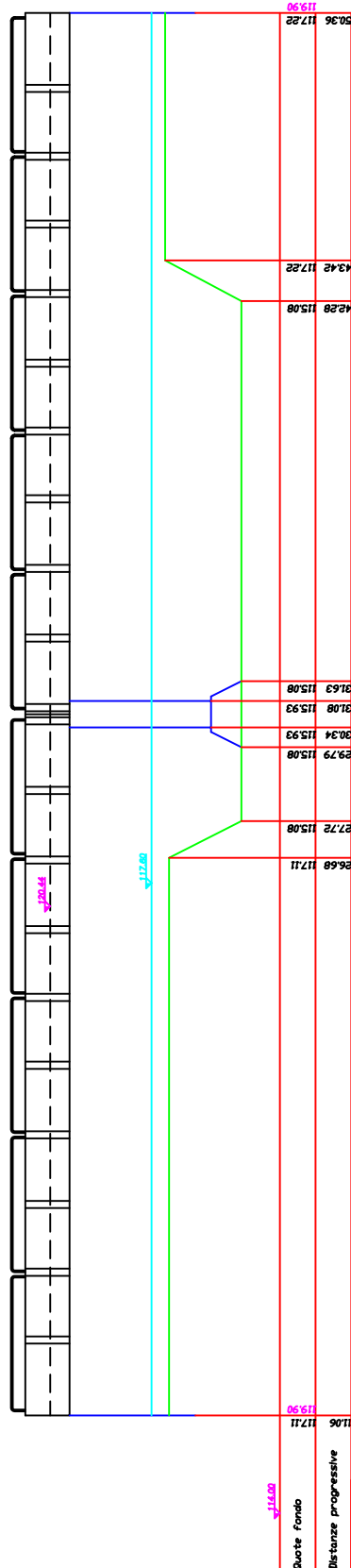
Settore Sviluppo Urbano ed Economico
Pianificazione Urbanistica e Gestione del Territorio

Rilievo attraversamento canali interni alla città

Canale : Cervetto

Scheda N. : 2

Ponte : Sez. 5-Ponte 2: Interno Athena





Città di Vercelli

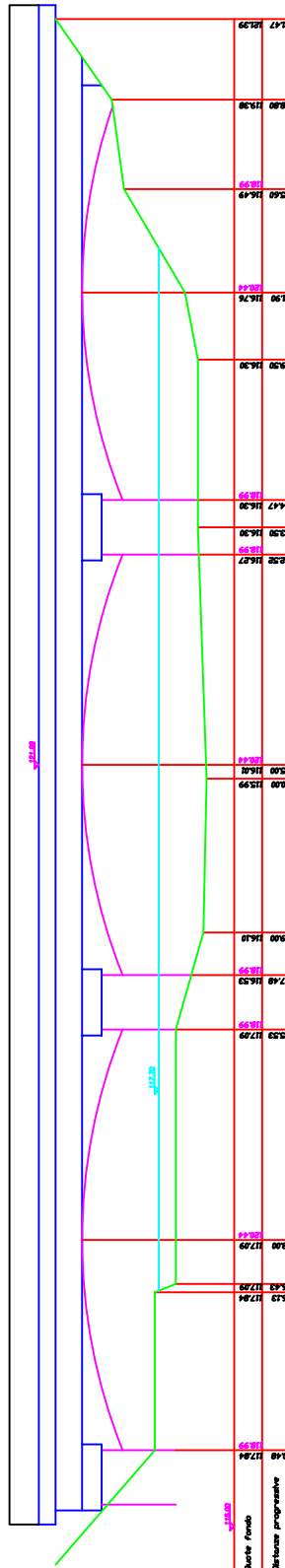
Settore Sviluppo Urbano ed Economico
Pianificazione Urbanistica e Gestione del Territorio

Rilievo attraversamento canali interni alla città

Canale : Cervetto

Scheda N. : 3

Ponte : Sez. 6-Ponte 3: C.so Matteotti





Città di Vercelli

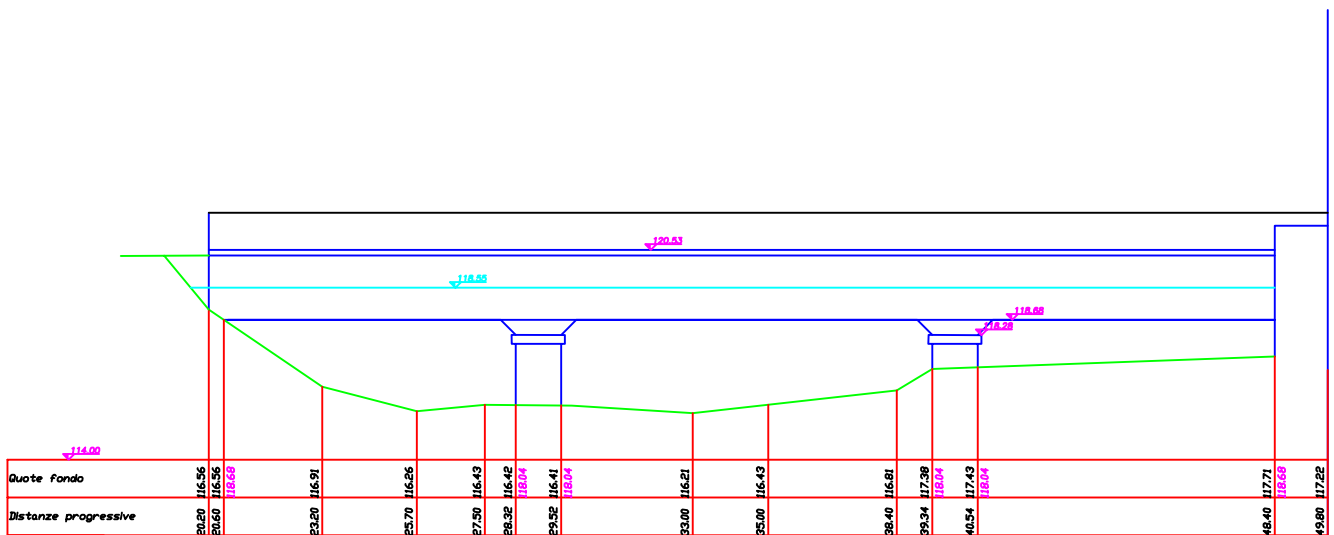
Settore Sviluppo Urbano ed Economico
Pianificazione Urbanistica e Gestione del Territorio

Rilievo attraversamento canali interni alla città

Canale : Cervetto

Scheda N. : 4

Ponte : Sez. 8-Ponte 4: Via Lagrangia





Città di Vercelli

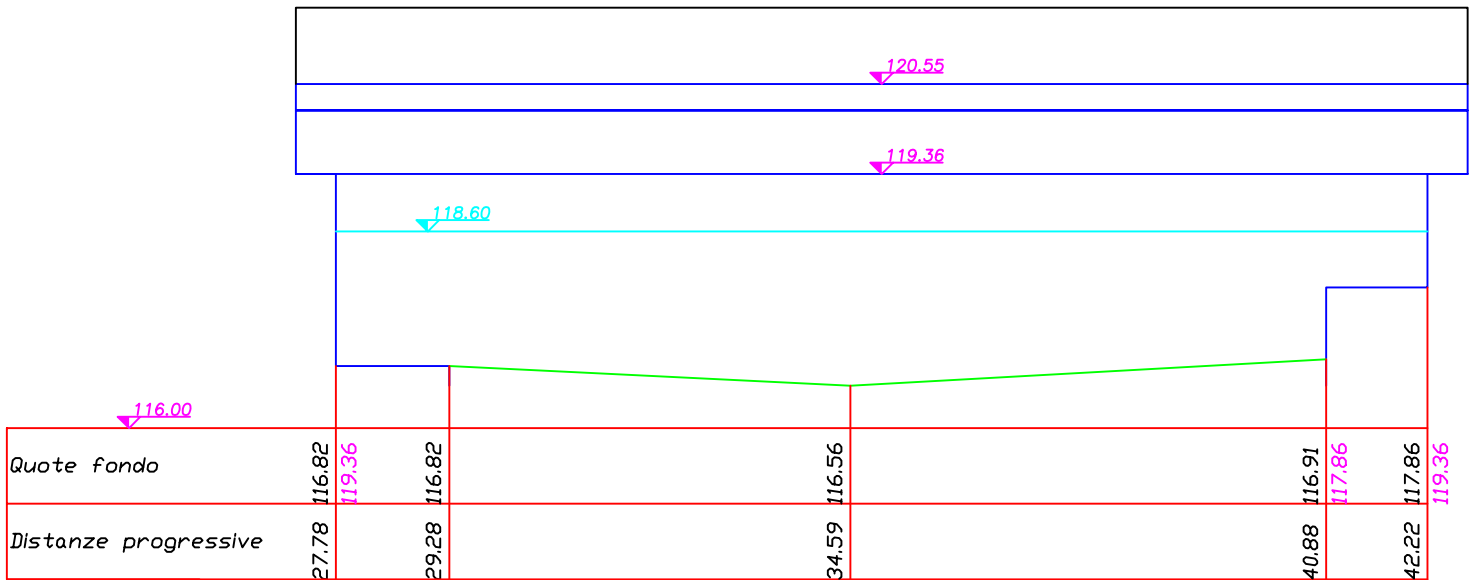
Settore Sviluppo Urbano ed Economico
Pianificazione Urbanistica e Gestione del Territorio

Rilievo attraversamento canali interni alla città

Canale : Cervetto

Scheda N. : 5

Ponte : Sez. 9-Ponte 5: Via Attone





Città di Vercelli

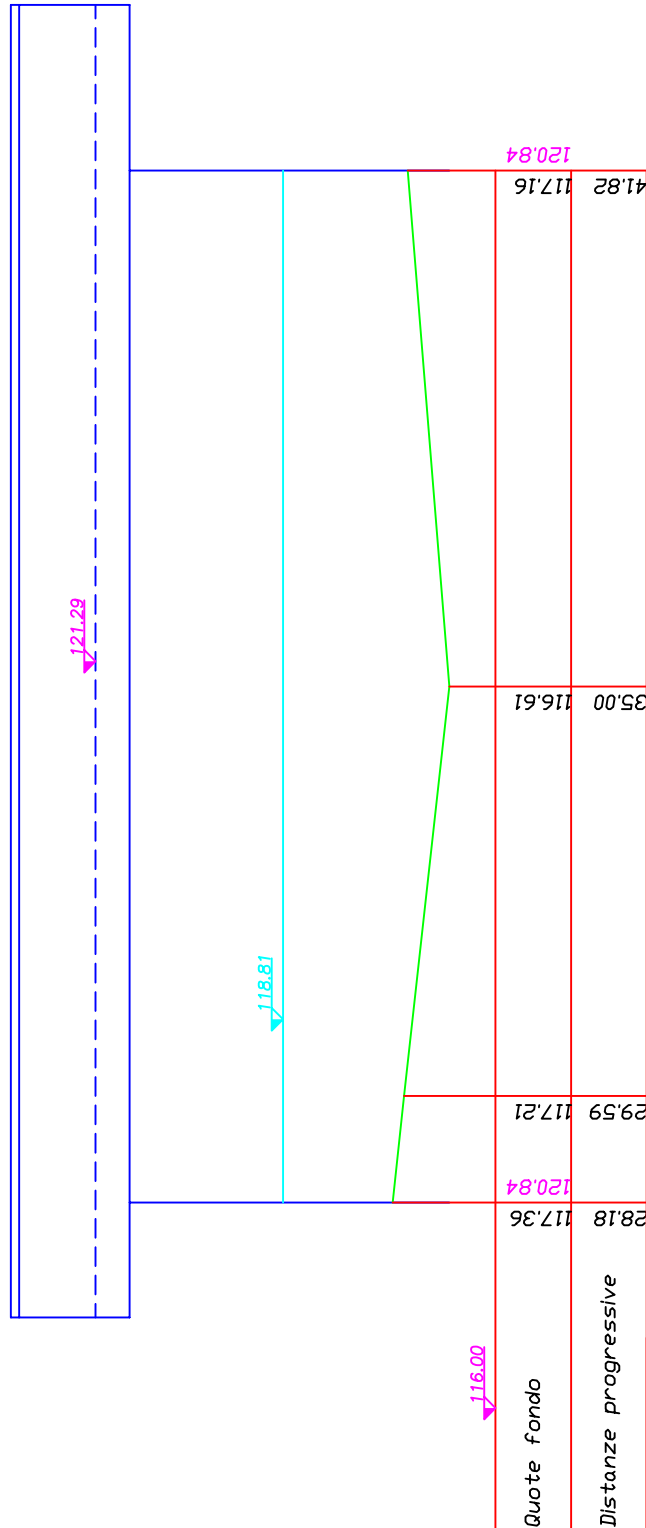
Settore Sviluppo Urbano ed Economico
Pianificazione Urbanistica e Gestione del Territorio

Rilievo attraversamento canali interni alla città

Canale : Cervetto

Scheda N. : 6

Ponte : Sez. 10-Ponte 6: C.so Marconi





Città di Vercelli

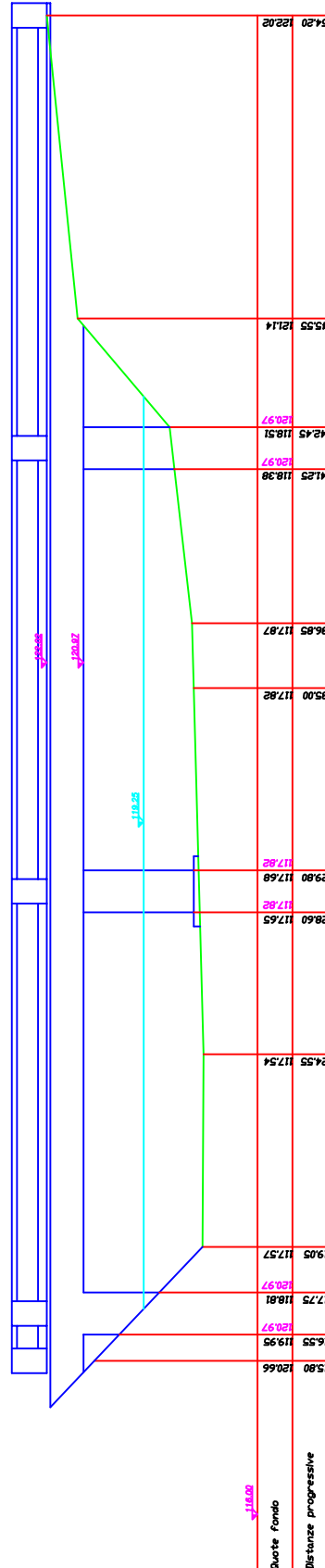
Settore Sviluppo Urbano ed Economico
Pianificazione Urbanistica e Gestione del Territorio

Rilievo attraversamento canali interni alla città

Canale : Cervetto

Scheda N. : 7

Ponte : Sez. 12-Ponte 7: Via di Giffienga



Scala 1 : 200



Città di Vercelli

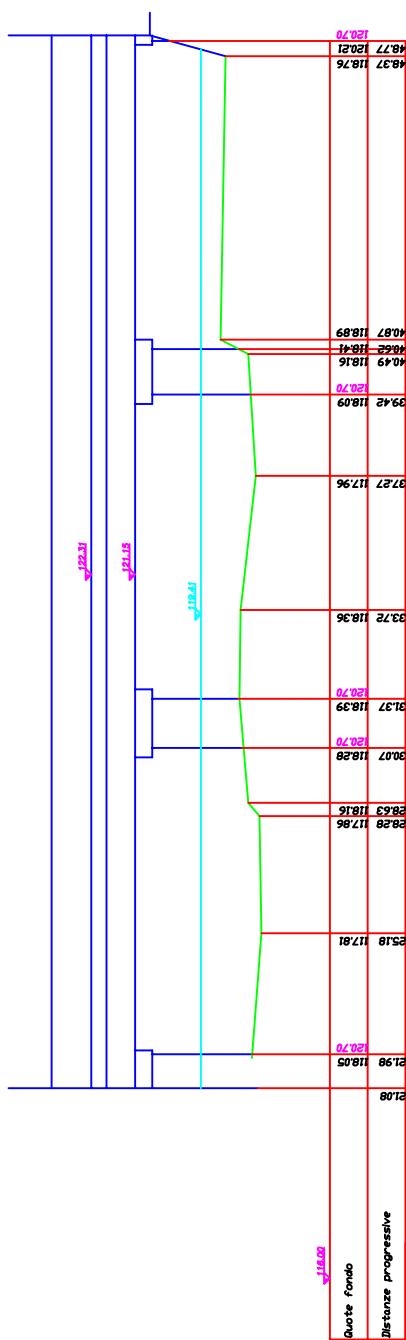
Settore Sviluppo Urbano ed Economico
Pianificazione Urbanistica e Gestione del Territorio

Rilievo attraversamento canali interni alla città

Canale : Cervetto

Scheda N. : 8

Ponte : Sez. 13-Ponte 8: Ferrovia





Città di Vercelli

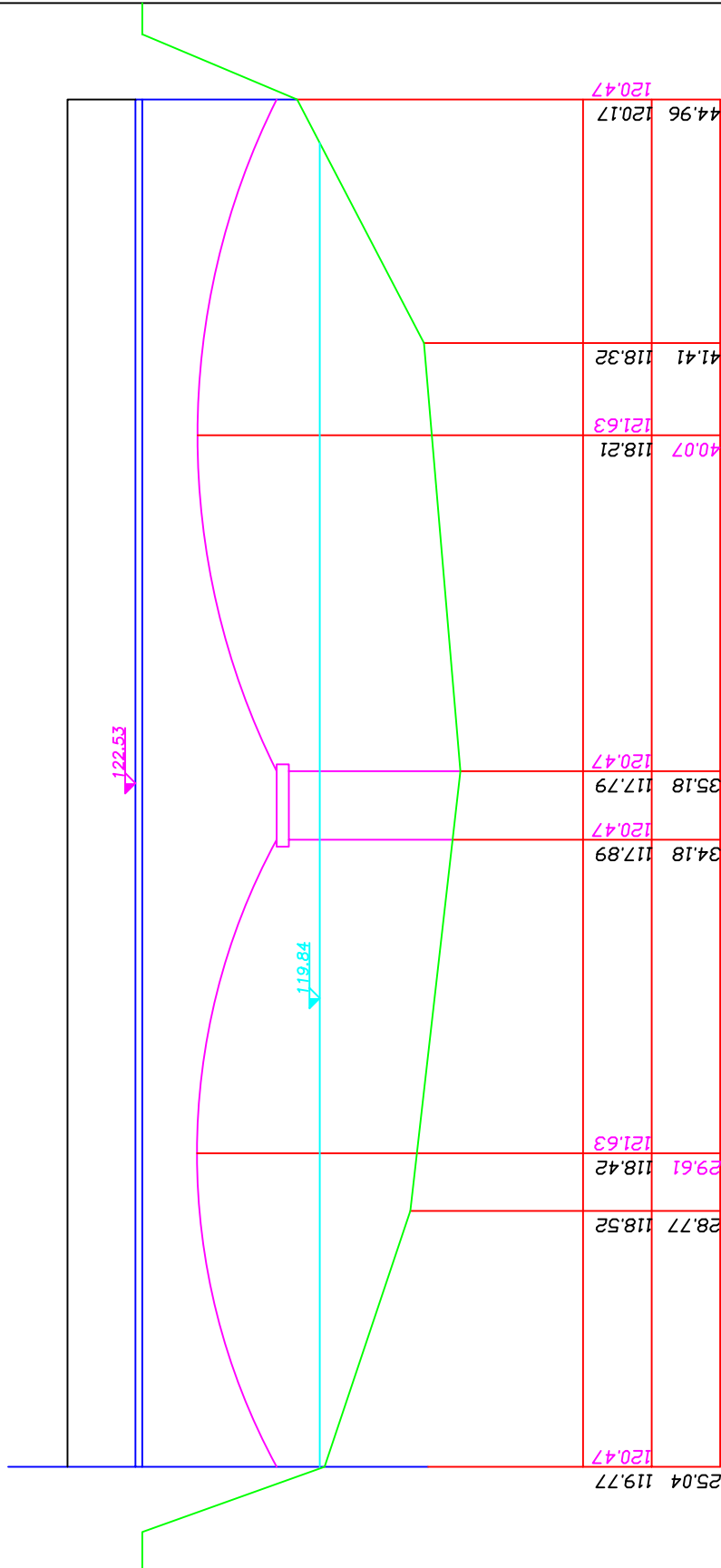
Settore Sviluppo Urbano ed Economico
Pianificazione Urbanistica e Gestione del Territorio

Rilievo attraversamento canali interni alla città

Canale : Cervetto

Scheda N. : 9

Ponte : Sez.15-Ponte 9: Via Restano



Scala 1 : 100



Città di Vercelli

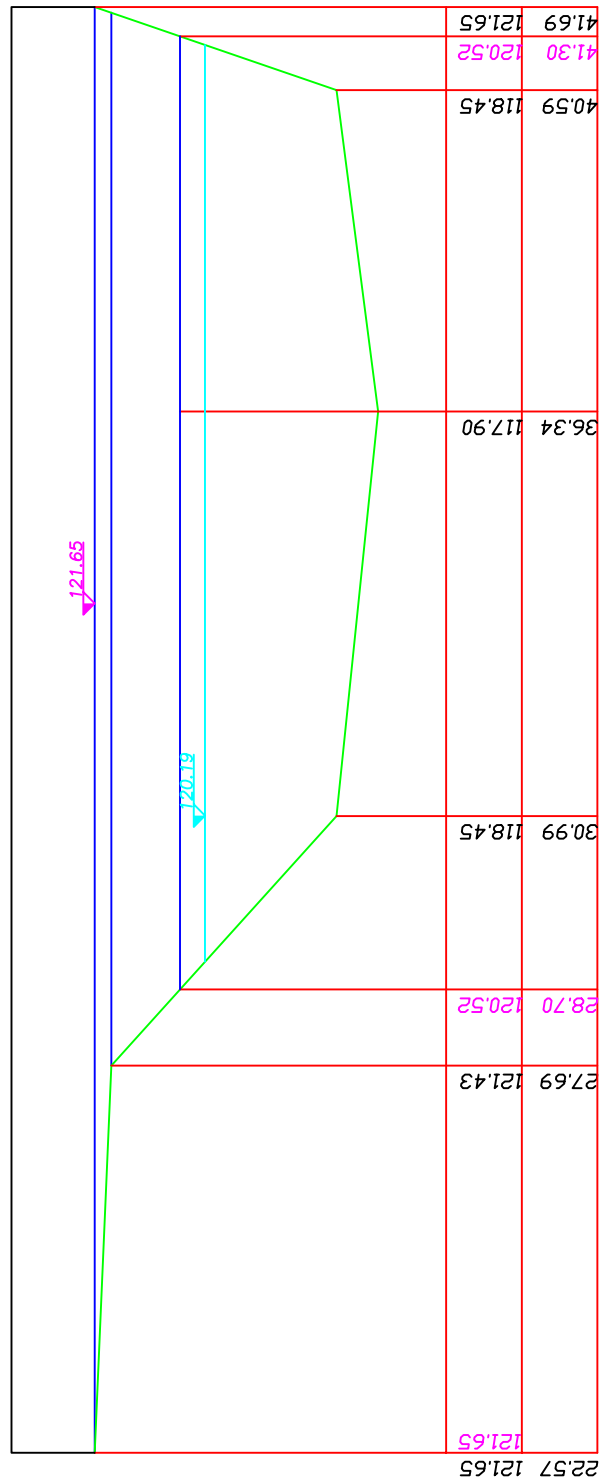
Settore Sviluppo Urbano ed Economico
Pianificazione Urbanistica e Gestione del Territorio

Rilievo attraversamento canali interni alla città

Canale : Cervetto

Scheda N. : 10

Ponte : Sez. 16-Ponte 10: Interno Via Trento



Scala 1 : 100



Città di Vercelli

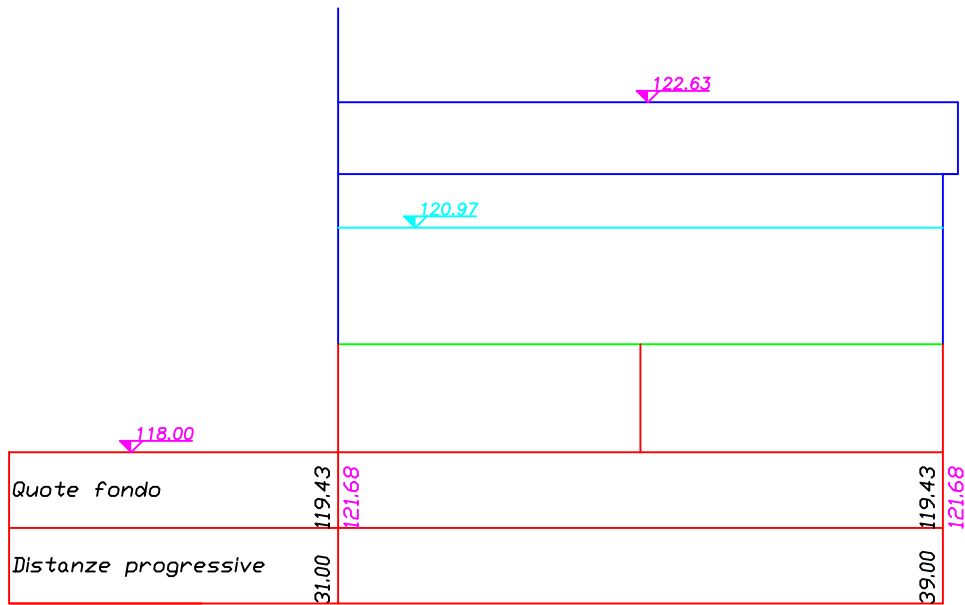
Settore Sviluppo Urbano ed Economico
Pianificazione Urbanistica e Gestione del Territorio

Rilievo attraversamento canali interni alla città

Canale : S.Martino

Scheda N. : 11

Ponte : Sez. 19-Ponte 11: Via Birago





Città di Vercelli

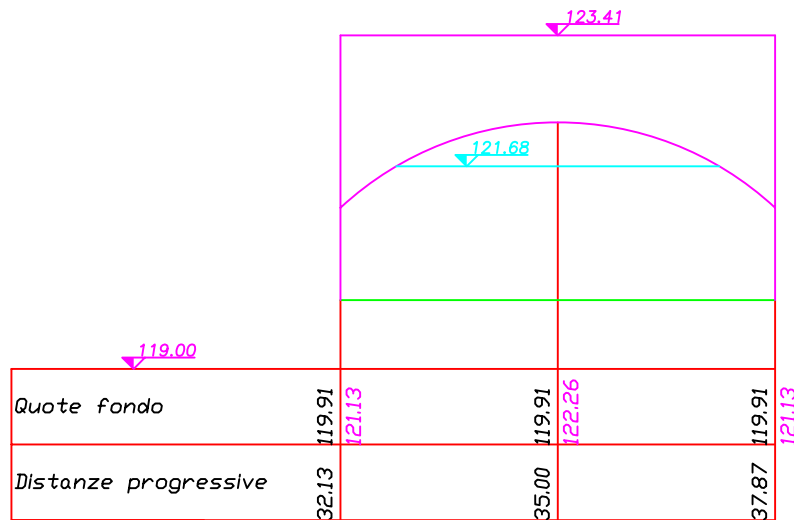
Settore Sviluppo Urbano ed Economico
Pianificazione Urbanistica e Gestione del Territorio

Rilievo attraversamento canali interni alla città

Canale : S.Martino

Scheda N. : 12

Ponte : Sez. 20-Ponte 12: Ponte Ferrovia





Città di Vercelli

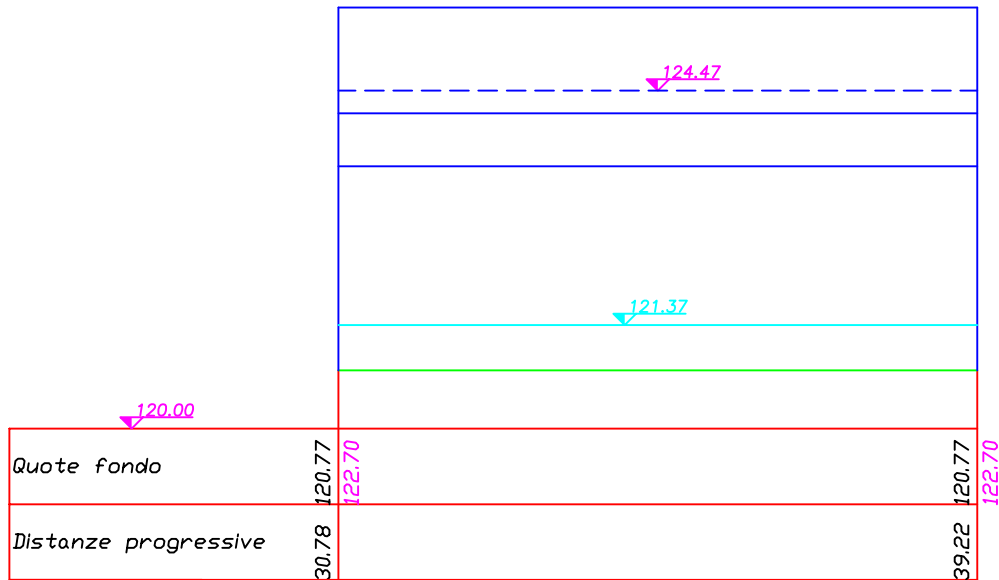
Settore Sviluppo Urbano ed Economico
Pianificazione Urbanistica e Gestione del Territorio

Rilievo attraversamento canali interni alla città

Canale : S.Martino

Scheda N. : 13

Ponte : Sez. 21-Ponte 13: Ponte C.so Gastaldi





Città di Vercelli

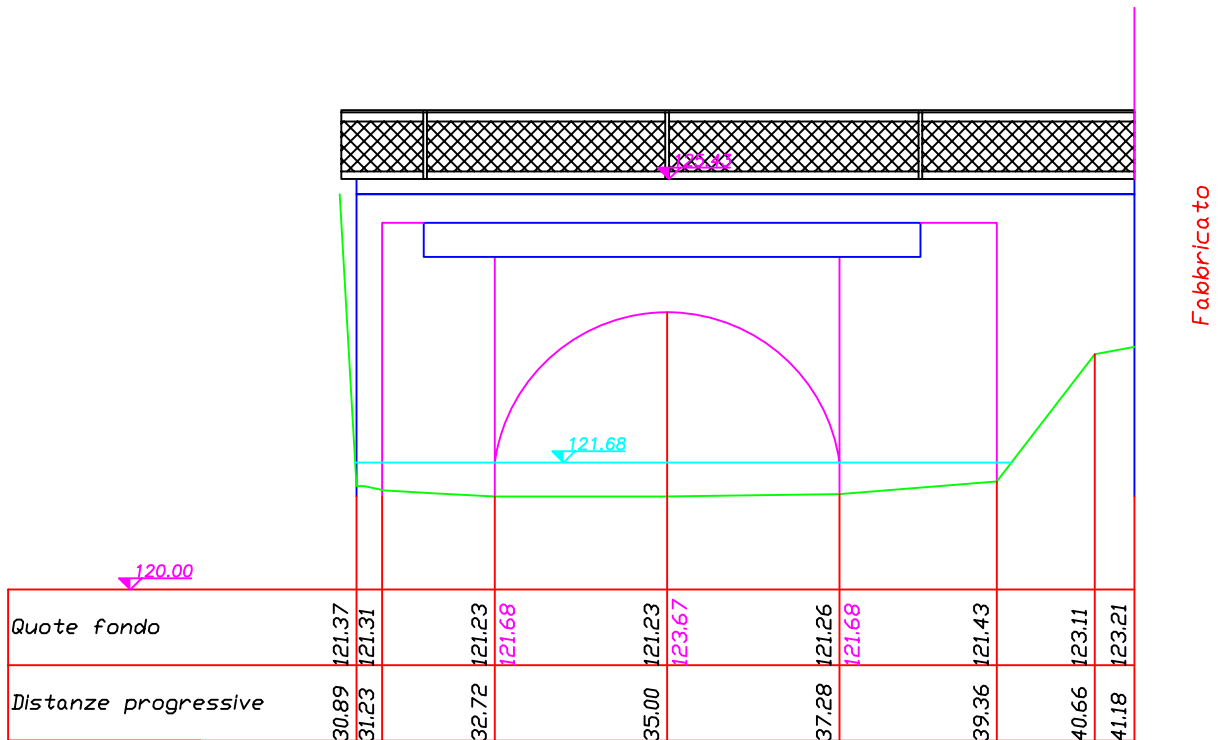
Settore Sviluppo Urbano ed Economico
Pianificazione Urbanistica e Gestione del Territorio

Rilievo attraversamento canali interni alla città

Canale : S.Martino

Scheda N. : 14

Ponte : Sez. 22-Ponte 14 : C.so Fiume





Città di Vercelli

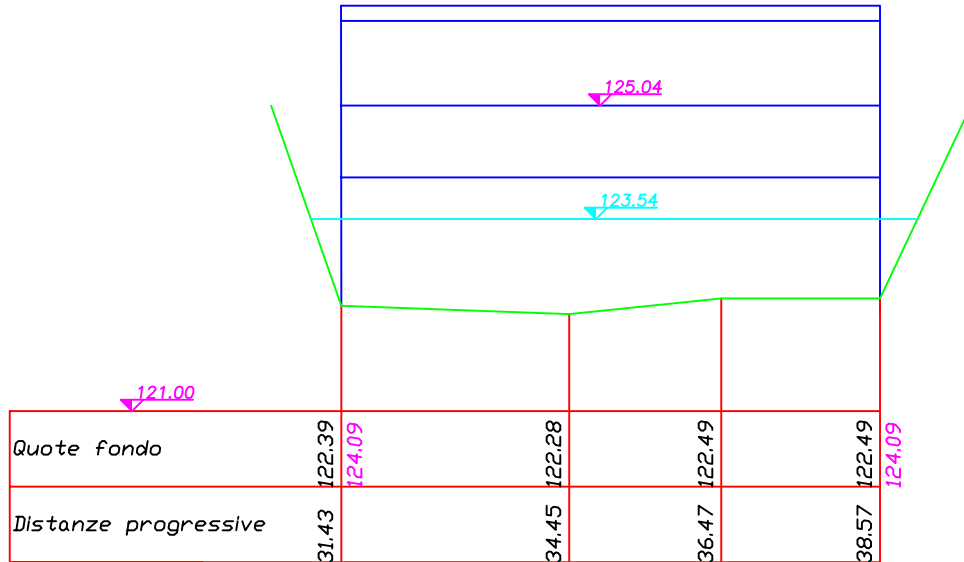
Settore Sviluppo Urbano ed Economico
Pianificazione Urbanistica e Gestione del Territorio

Rilievo attraversamento canali interni alla città

Canale : S.Martino

Scheda N. : 15

Ponte : Sez. 24-Ponte 15: Via Falla





Città di Vercelli

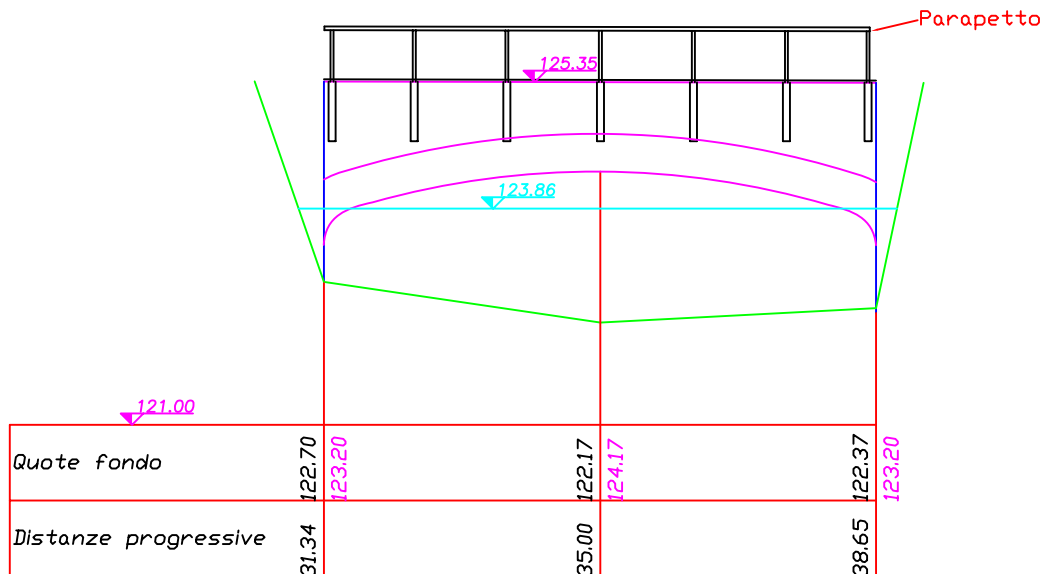
Settore Sviluppo Urbano ed Economico
Pianificazione Urbanistica e Gestione del Territorio

Rilievo attraversamento canali interni alla città

Canale : S.Martino

Scheda N. : 16

Ponte : Sez. 25-Ponte 16: FS Casale





Città di Vercelli

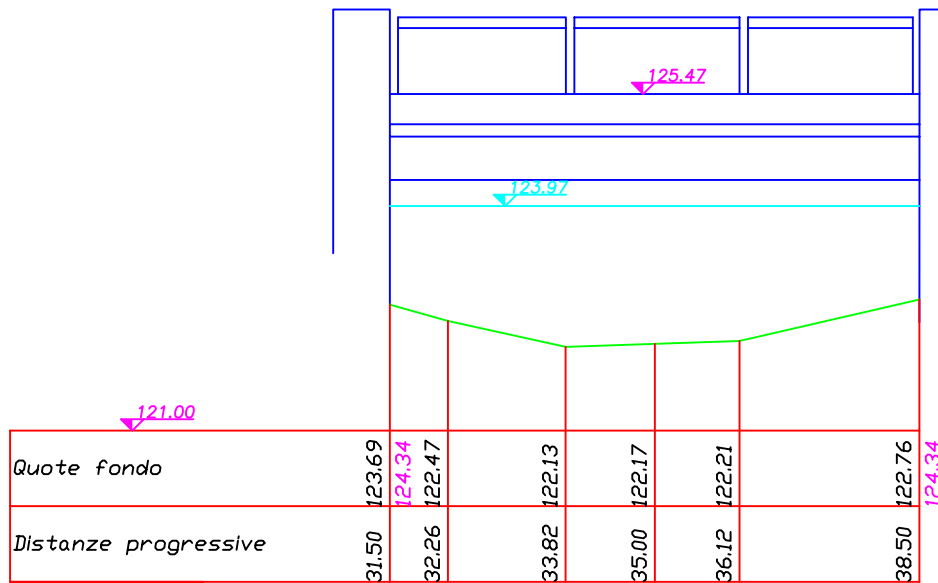
Settore Sviluppo Urbano ed Economico
Pianificazione Urbanistica e Gestione del Territorio

Rilievo attraversamento canali interni alla città

Canale : S.Martino

Scheda N. : 17

Ponte : Sez. 26-Ponte 17: Via Monviso





Città di Vercelli

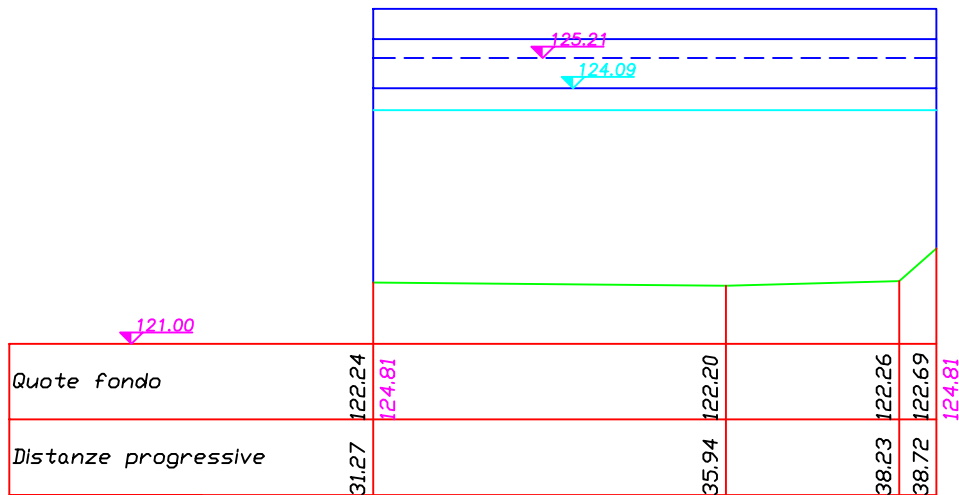
Settore Sviluppo Urbano ed Economico
Pianificazione Urbanistica e Gestione del Territorio

Rilievo attraversamento canali interni alla città

Canale : S.Martino

Scheda N. : 18

Ponte : Sez. 27-Ponte 18: Int. Agricola Perazzo





Città di Vercelli

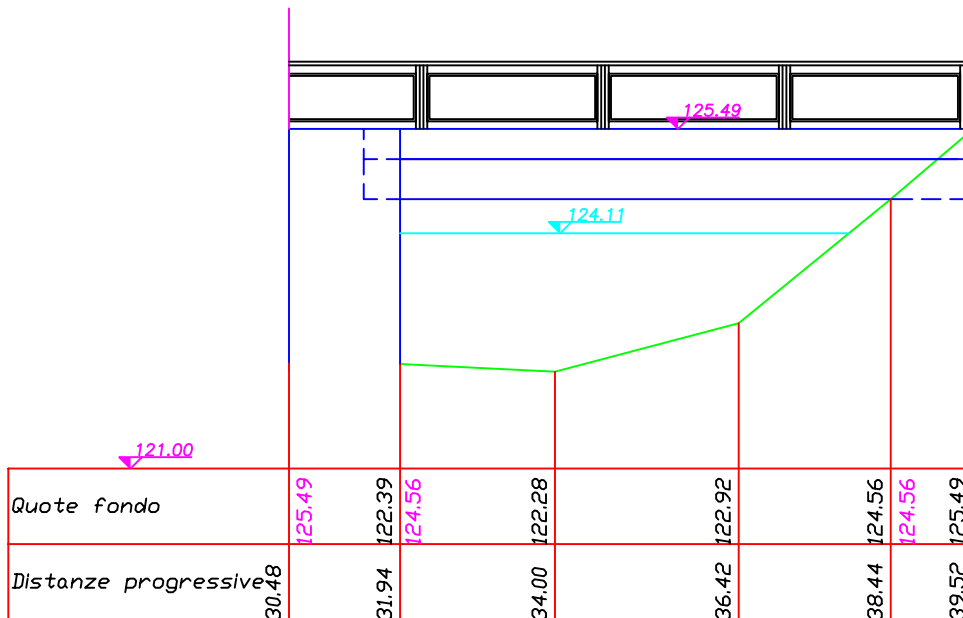
Settore Sviluppo Urbano ed Economico
Pianificazione Urbanistica e Gestione del Territorio

Rilievo attraversamento canali interni alla città

Canale : S.Martino

Scheda N. : 19

Ponte : Sez. 28-Ponte 19: Via Rocciamelone





Città di Vercelli

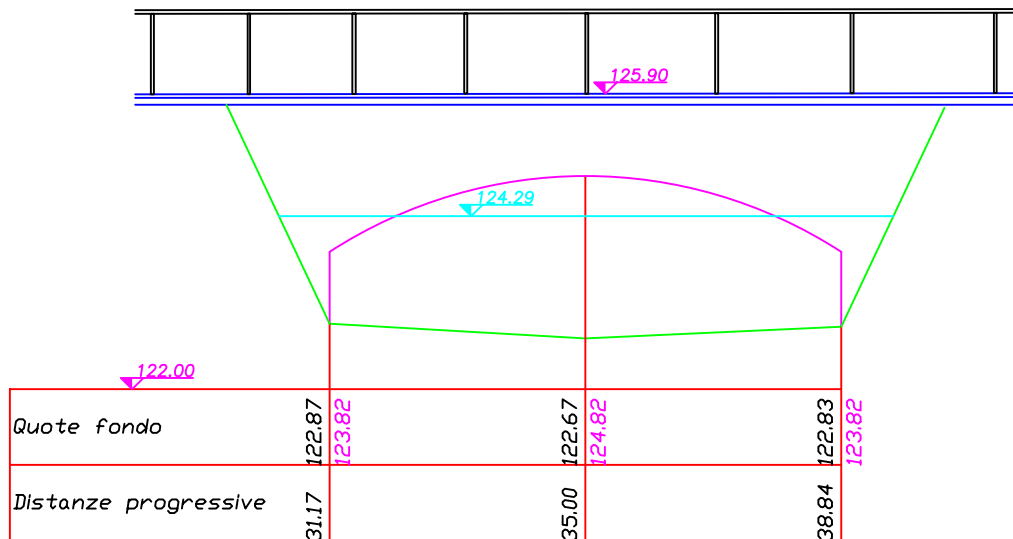
Settore Sviluppo Urbano ed Economico
Pianificazione Urbanistica e Gestione del Territorio

Rilievo attraversamento canali interni alla città

Canale : S.Martino

Scheda N. : 20

Ponte : Sez. 29-Ponte 20: Via Monte Bianco





Città di Vercelli

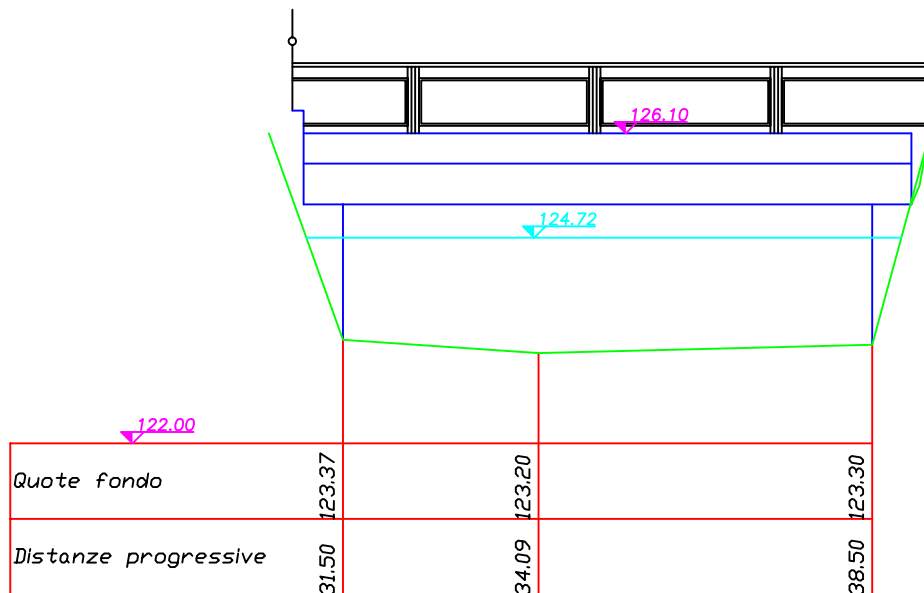
Settore Sviluppo Urbano ed Economico
Pianificazione Urbanistica e Gestione del Territorio

Rilievo attraversamento canali interni alla città

Canale : S.Martino

Scheda N. : 21

Ponte : Sez. 31-Ponte 21: Via Grivola





Città di Vercelli


Settore Sviluppo Urbano ed Economico
Pianificazione Urbanistica e Gestione del Territorio

Rilievo attraversamento canali interni alla città

Canale : S.Martino

Scheda N. : 22

Ponte : Sez. 32-Ponte 22: Via Col di Lana





Città di Vercelli

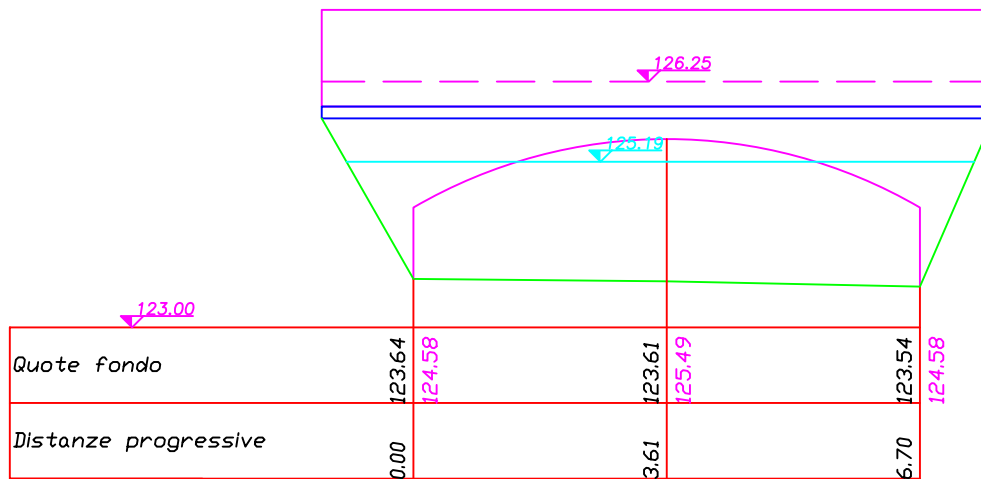
Settore Sviluppo Urbano ed Economico
Pianificazione Urbanistica e Gestione del Territorio

Rilievo attraversamento canali interni alla città

Canale : S.Martino

Scheda N. : 23

Ponte : Sez. 33-Ponte 23: Via Sempione





Città di Vercelli

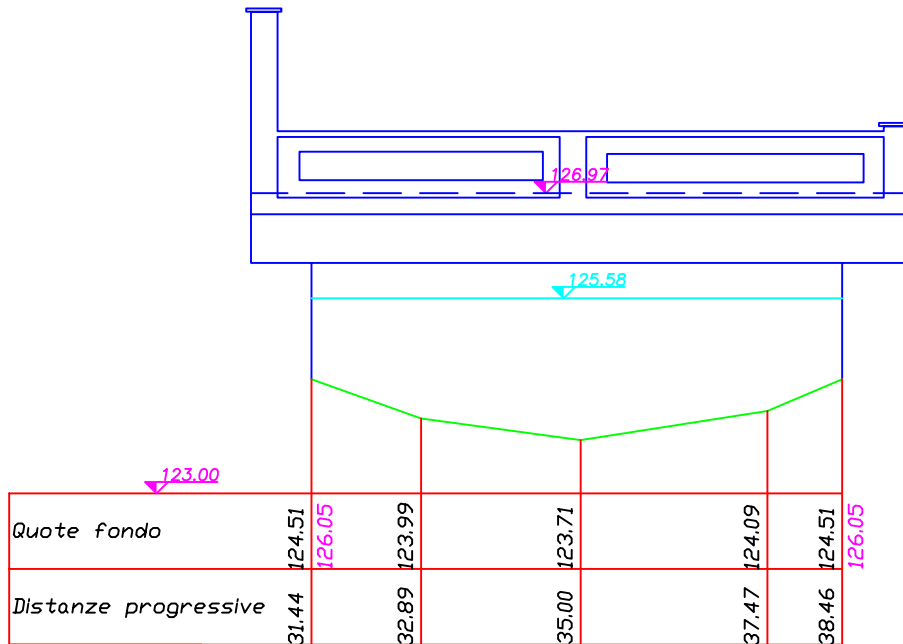
Settore Sviluppo Urbano ed Economico
Pianificazione Urbanistica e Gestione del Territorio

Rilievo attraversamento canali interni alla città

Canale : S.Martino

Scheda N. : 24

Ponte : Sez. 35-Ponte 24:Via Trattato di Roma





Città di Vercelli

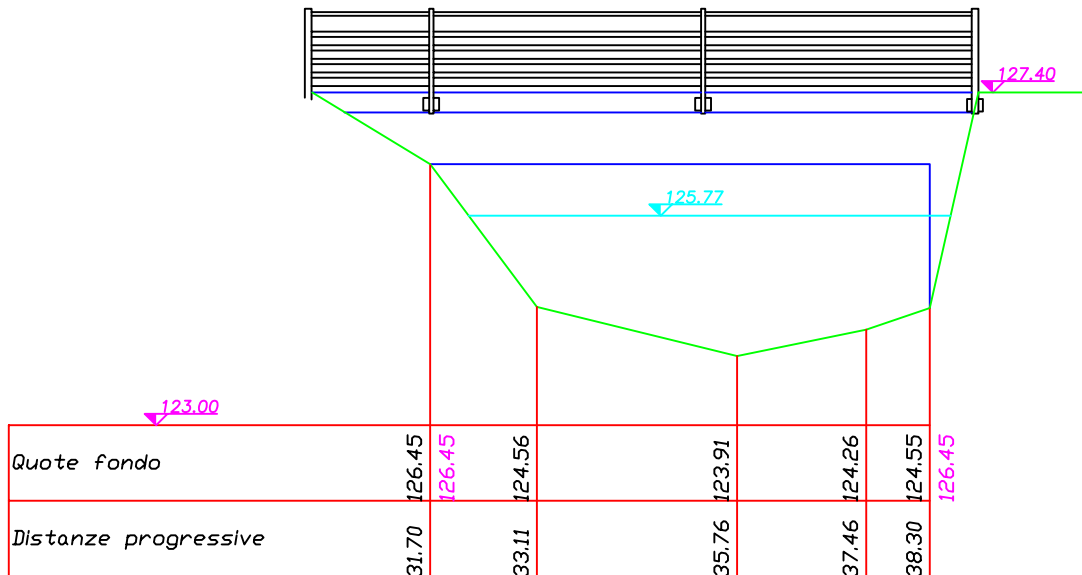
Settore Sviluppo Urbano ed Economico
Pianificazione Urbanistica e Gestione del Territorio

Rilievo attraversamento canali interni alla città

Canale : S.Martino

Scheda N. : 25

Ponte : Sez. 36-Ponte 25: Salottidea





Città di Vercelli

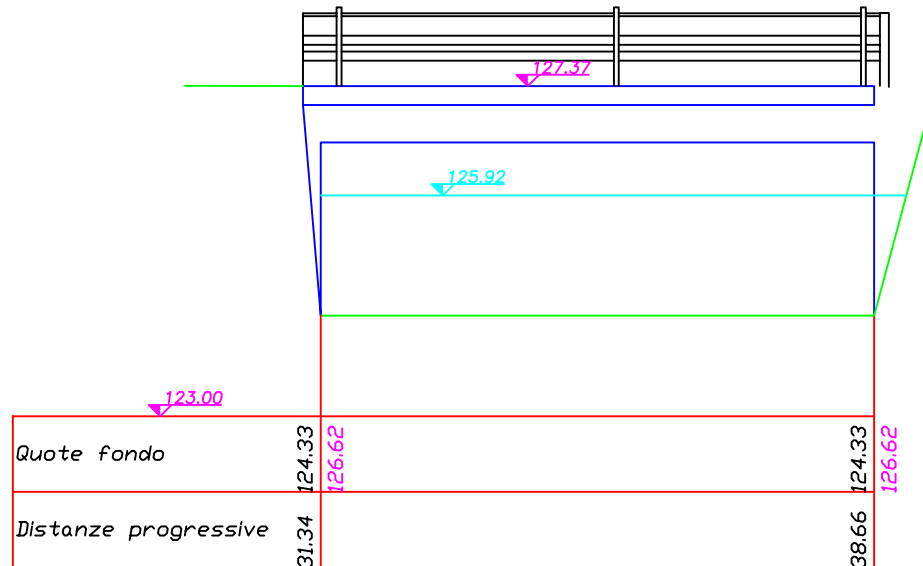
Settore Sviluppo Urbano ed Economico
Pianificazione Urbanistica e Gestione del Territorio

Rilievo attraversamento canali interni alla città

Canale : S.Martino

Scheda N. : 26

Ponte : Sez. 37-Ponte 26: Trebaldi





Città di Vercelli

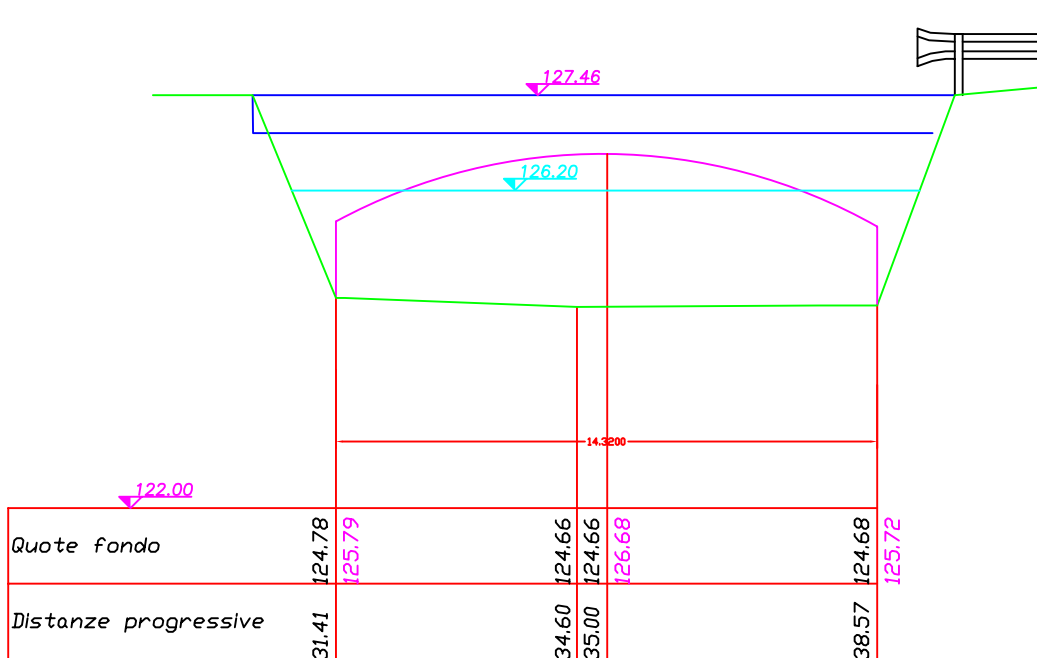
Settore Sviluppo Urbano ed Economico
Pianificazione Urbanistica e Gestione del Territorio

Rilievo attraversamento canali interni alla città

Canale : S.Martino

Scheda N. : 27

Ponte : Sez. 39-Ponte 27: Mangimificio





Città di Vercelli

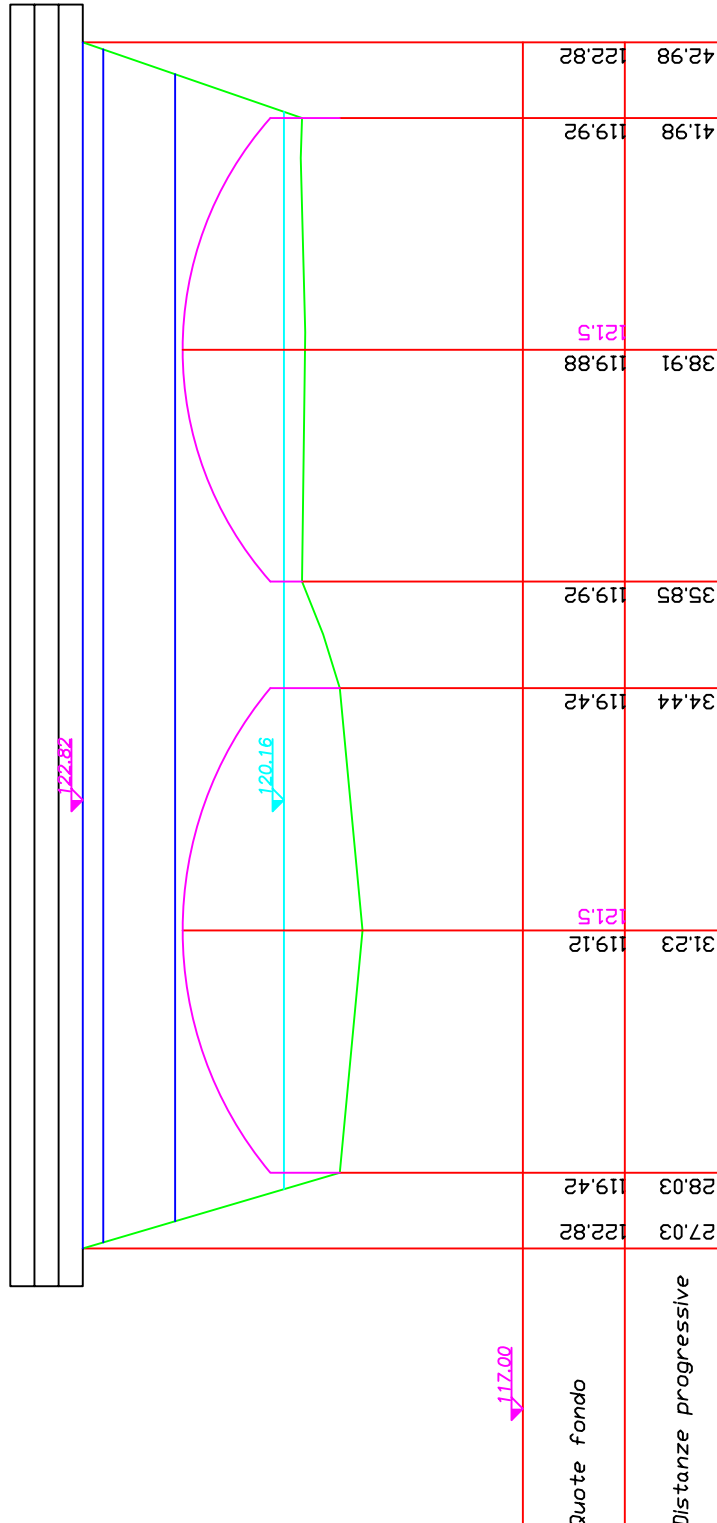
Settore Sviluppo Urbano ed Economico
Pianificazione Urbanistica e Gestione del Territorio

Rilievo attraversamento canali interni alla città

Canale : Scaricatore Dossero

Scheda N. : 28

Ponte : Ponte 28





Città di Vercelli

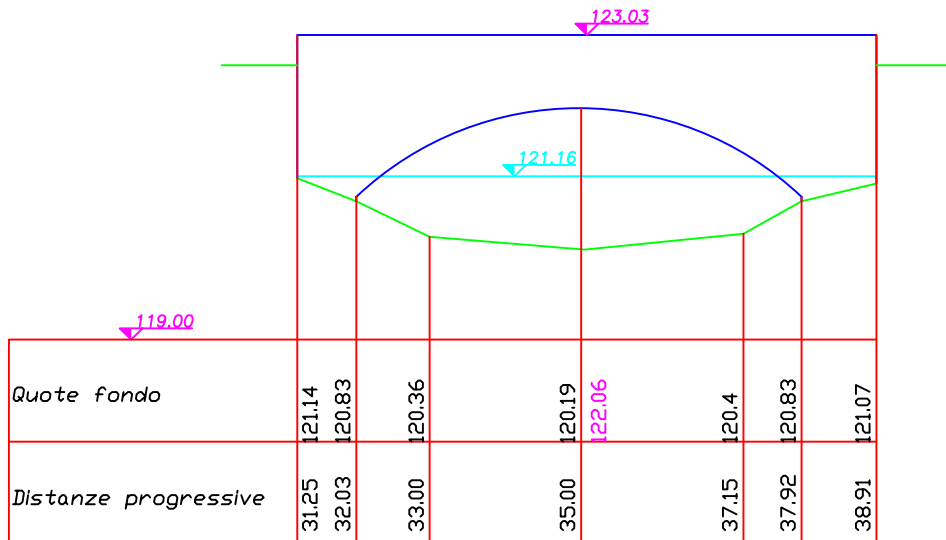
Settore Sviluppo Urbano ed Economico
Pianificazione Urbanistica e Gestione del Territorio

Rilievo attraversamento canali interni alla città

Canale : Scaricatore Dossero

Scheda N. : 29

Ponte : Ponte 29





Città di Vercelli

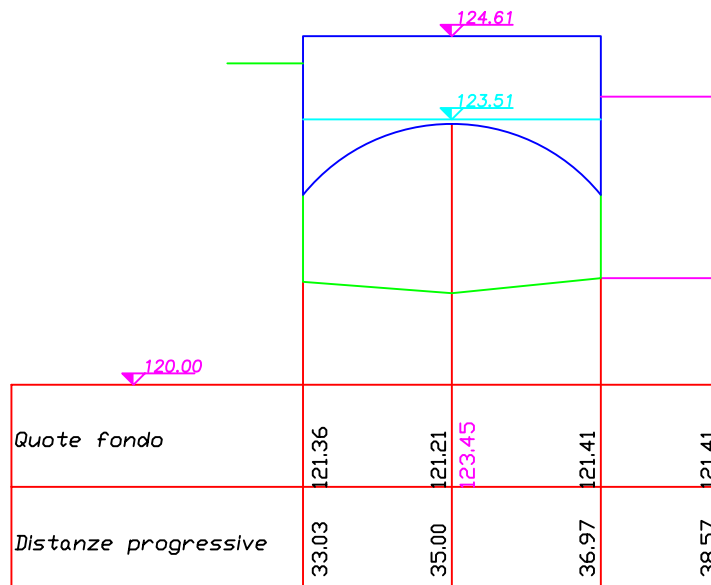
Settore Sviluppo Urbano ed Economico
Pianificazione Urbanistica e Gestione del Territorio

Rilievo attraversamento canali interni alla città

Canale : Scaricatore Dossero

Scheda N. : 30

Ponte : Ponte 30





Città di Vercelli

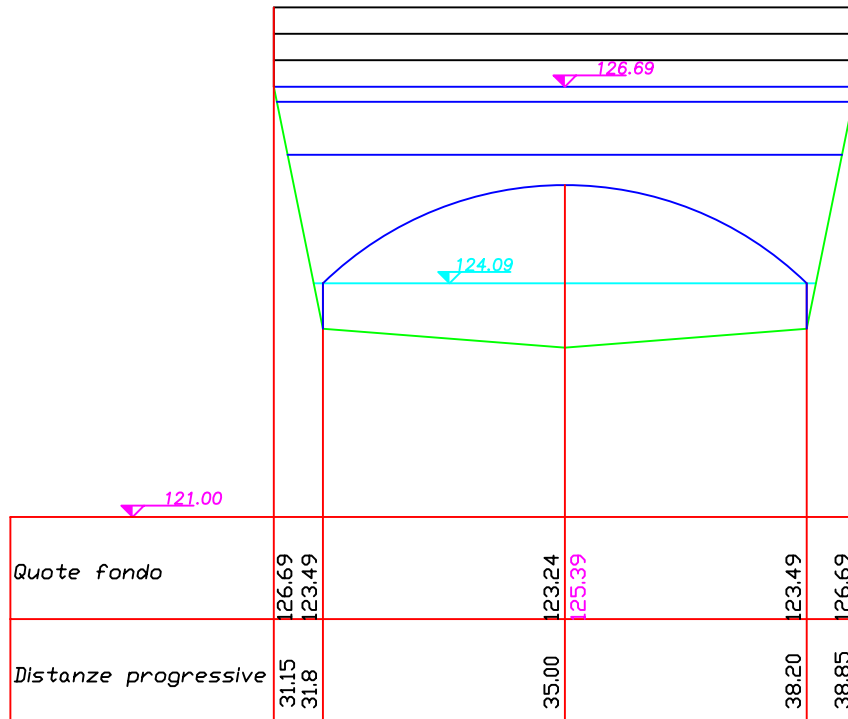
Settore Sviluppo Urbano ed Economico
Pianificazione Urbanistica e Gestione del Territorio

Rilievo attraversamento canali interni alla città

Canale : Scaricatore Dossero

Scheda N. : 31

Ponte : Ponte 31





Città di Vercelli

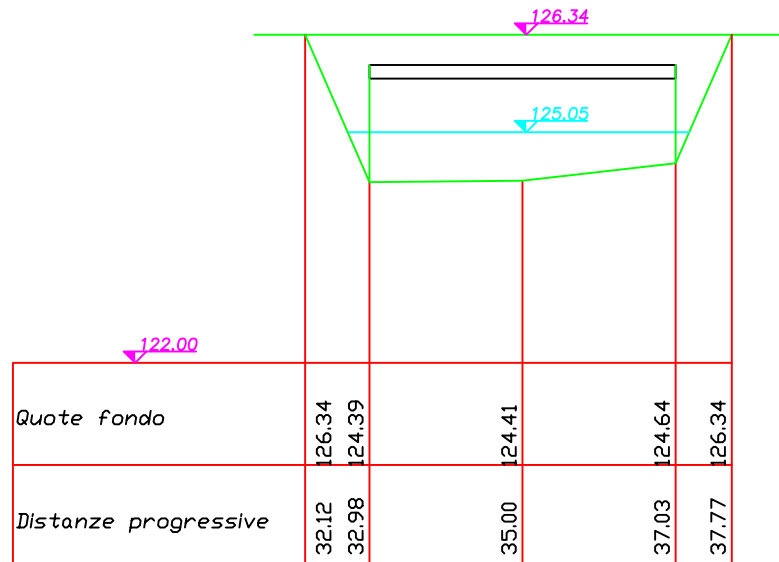
Settore Sviluppo Urbano ed Economico
Pianificazione Urbanistica e Gestione del Territorio

Rilievo attraversamento canali interni alla città

Canale : Scaricatore Dossero

Scheda N. : 32

Ponte : Ponte 32





Città di Vercelli

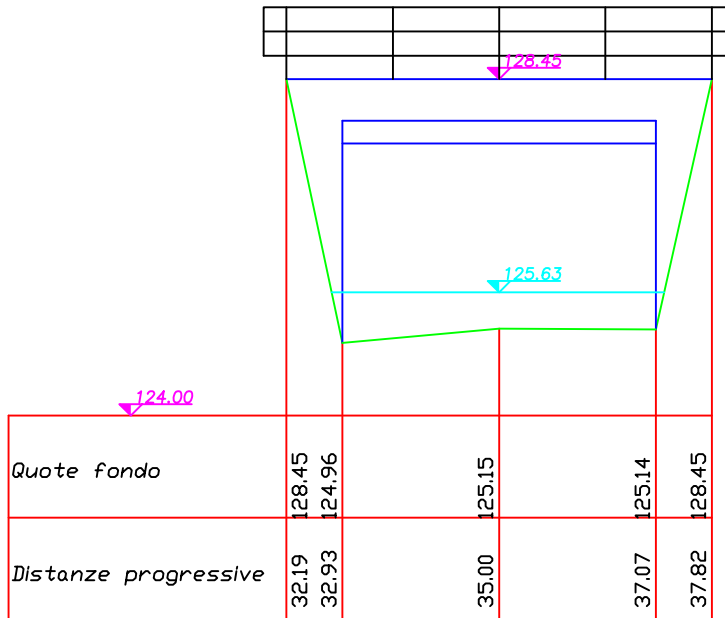
Settore Sviluppo Urbano ed Economico
Pianificazione Urbanistica e Gestione del Territorio

Rilievo attraversamento canali interni alla città

Canale : Scaricatore Dossero

Scheda N. : 33

Ponte : Ponte 33





Città di Vercelli

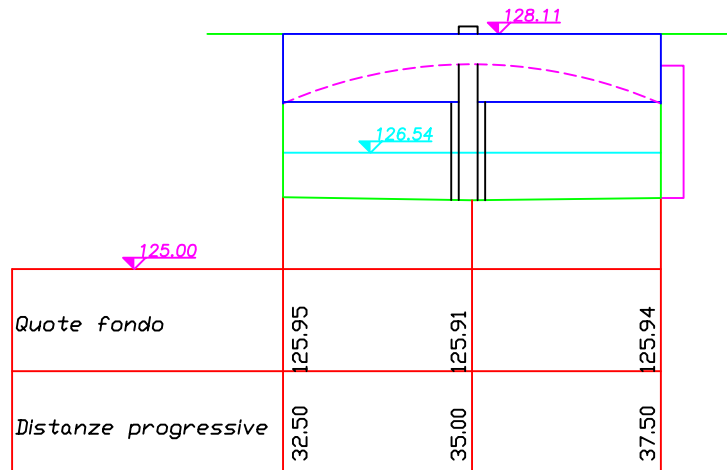
Settore Sviluppo Urbano ed Economico
Pianificazione Urbanistica e Gestione del Territorio

Rilievo attraversamento canali interni alla città

Canale : Scaricatore Dossero

Scheda N. : 34

Ponte : Ponte 34





Città di Vercelli

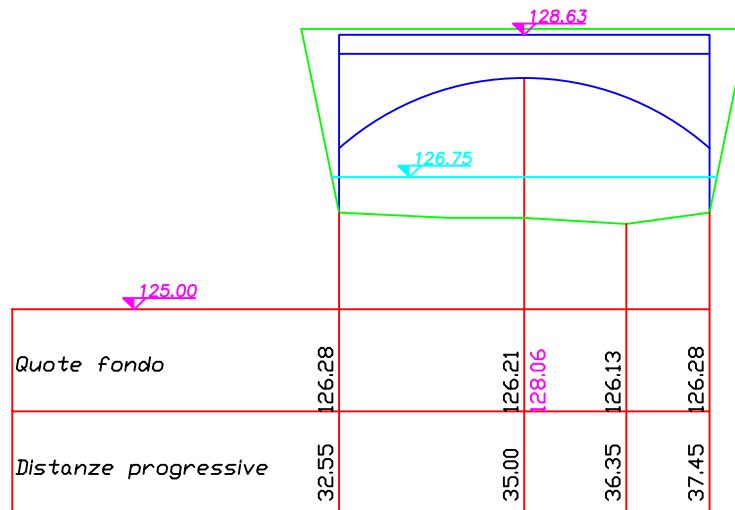
Settore Sviluppo Urbano ed Economico
Pianificazione Urbanistica e Gestione del Territorio

Rilievo attraversamento canali interni alla città

Canale : Scaricatore Dossero

Scheda N. : 35

Ponte : Ponte 35





Città di Vercelli

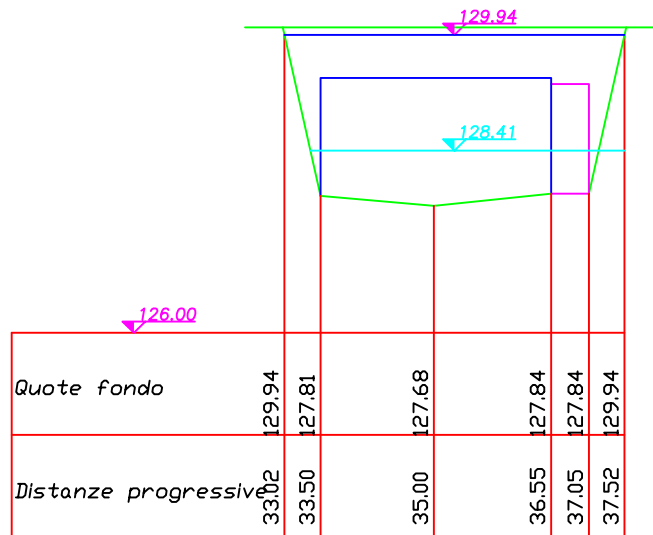
Settore Sviluppo Urbano ed Economico
Pianificazione Urbanistica e Gestione del Territorio

Rilievo attraversamento canali interni alla città

Canale : Scaricatore Dossero

Scheda N. : 36

Ponte : Ponte 36





Città di Vercelli

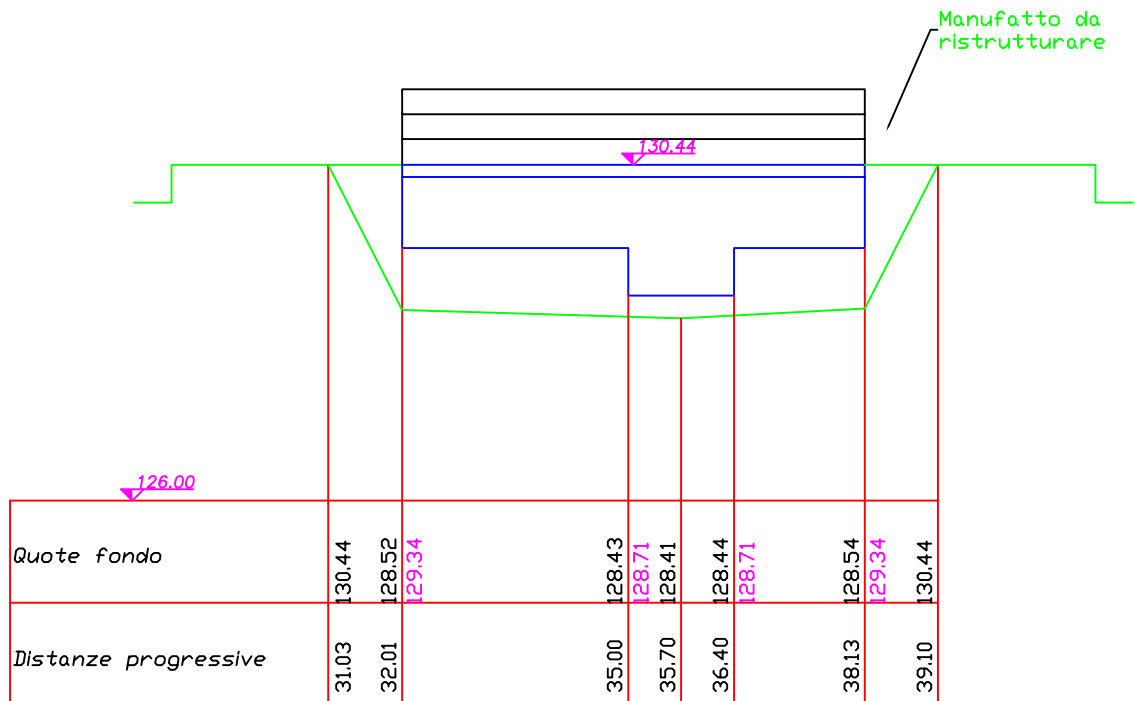
Settore Sviluppo Urbano ed Economico
Pianificazione Urbanistica e Gestione del Territorio

Rilievo attraversamento canali interni alla città

Canale : Scaricatore Dossero

Scheda N. : 37

Ponte : Ponte 37 Opera di Presa da Roggione di Vercelli





Città di Vercelli

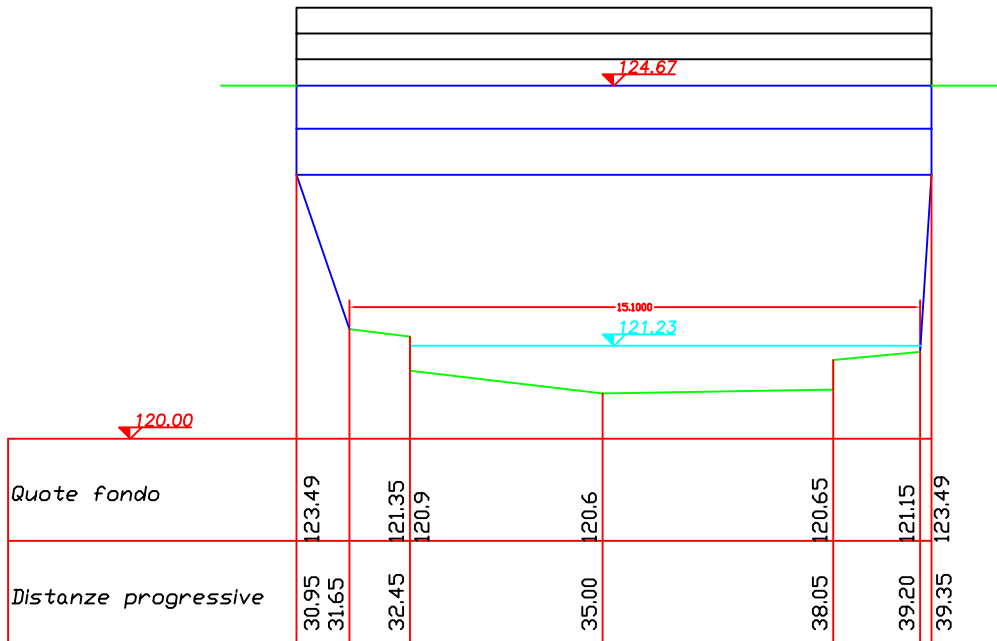
Settore Sviluppo Urbano ed Economico
Pianificazione Urbanistica e Gestione del Territorio

Rilievo attraversamento canali interni alla città

Canale : Vercellina

Scheda N. : 38

Ponte : Ponte 38





Città di Vercelli

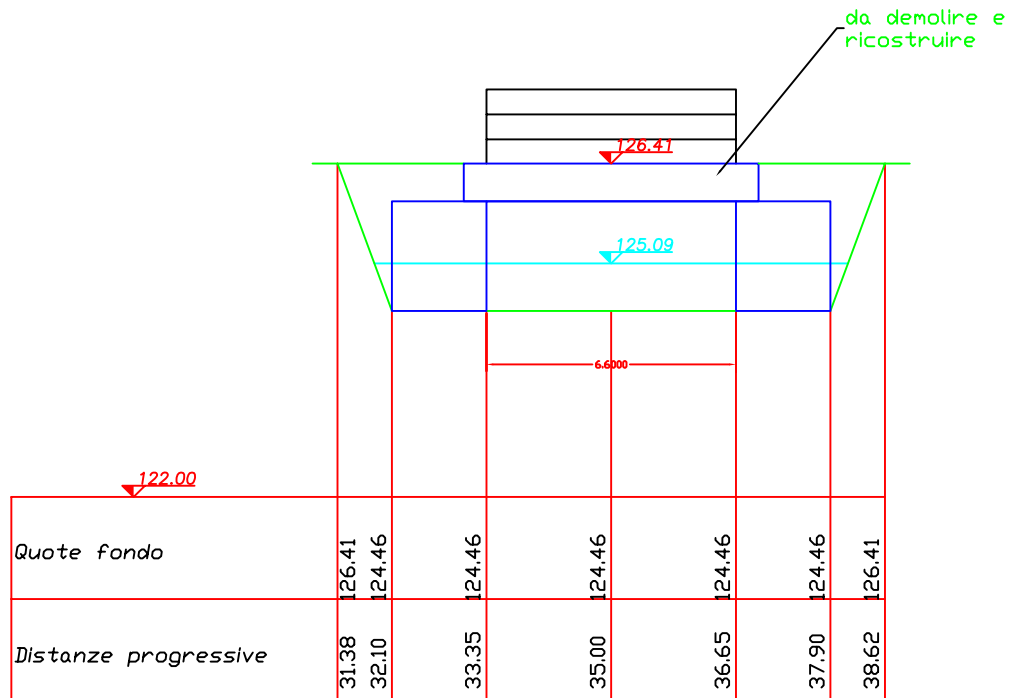
Settore Sviluppo Urbano ed Economico
Pianificazione Urbanistica e Gestione del Territorio

Rilievo attraversamento canali interni alla città

Canale : Vercellina

Scheda N. : 40

Ponte : Ponte 40





Città di Vercelli

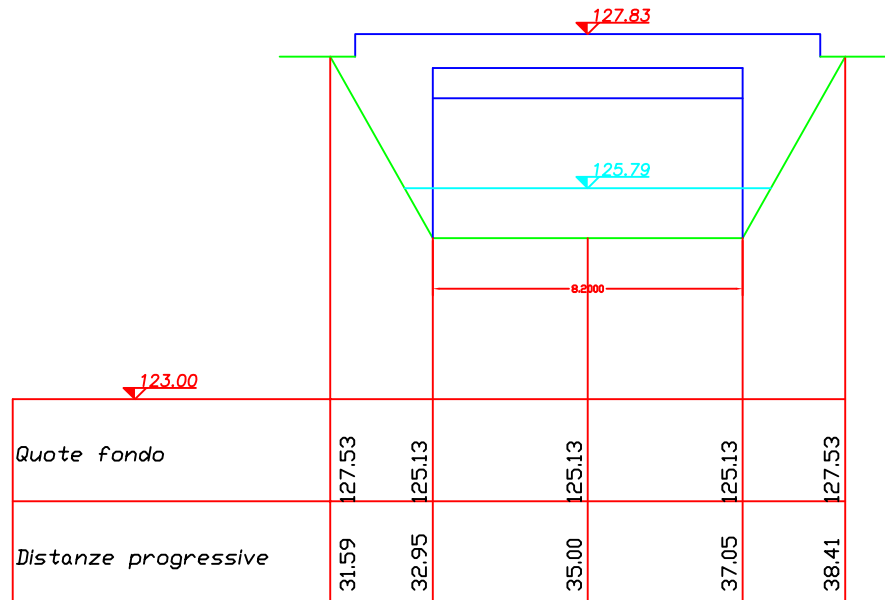
Settore Sviluppo Urbano ed Economico
Pianificazione Urbanistica e Gestione del Territorio

Rilievo attraversamento canali interni alla città

Canale : Vercellina

Scheda N. : 41

Ponte : Ponte 41





Città di Vercelli

Settore Sviluppo Urbano ed Economico
Pianificazione Urbanistica e Gestione del Territorio

Rilievo attraversamento canali interni alla città

Canale : Vercellina

Scheda N. : 42

Ponte : Ponte 42

